

QUADRO RESUMO:
TUBO CONCRETO Ø400mm
 = (8 trechos x 5,70) + (1 trecho x 8,70) = 45,60 + 8,70 = 68,70
MEIO-FIO
 lado direito = 5,44 + 480,00 + 2,09 + 2,69 + 5,84 + 3,43 + 22,47 + 59,29 + 5,44 = 586,69m
 lado esquerdo = 560,00m
 total = 1.146,69m
SARJETA
 lado direito = 5,44 + 480,00 + 2,09 + 2,69 + 5,84 + 3,43 + 22,47 + 59,29 + 5,44 = 586,69m
 lado esquerdo = 560,00m
 total = 1.146,69m
PAVIMENTAÇÃO
 = (560,00 x 4,60) + (3,43 x 5,84) + (8,69 x 22,47 / 2) = 2.693,66m²

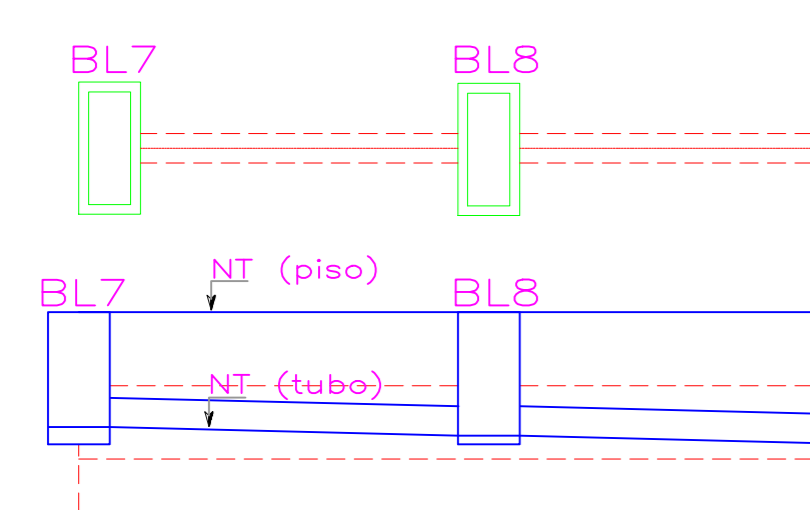
LEGENDA

	CALÇAMENTO TRECHO 1
	CALÇAMENTO TRECHO 2

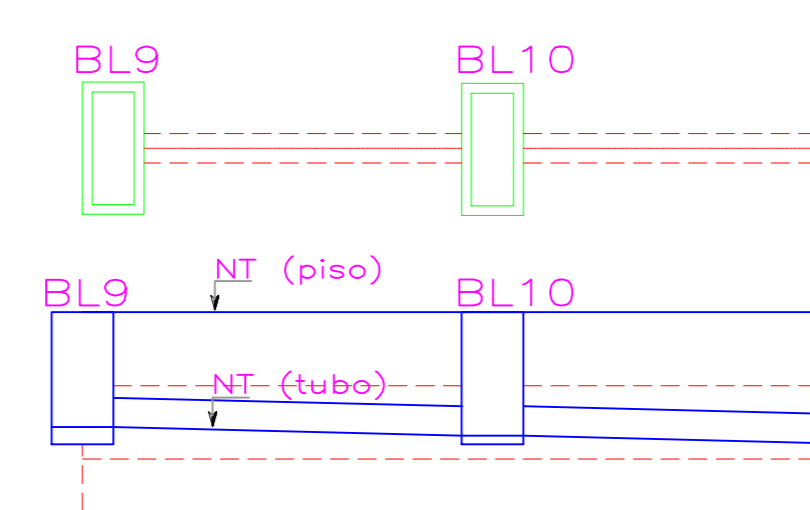
Nº BL	BL1	BL2
COTA DE TERRENO	291,00	291,00 292,00
COTA DO COLETOR	289,60	289,60 289,44
ALTURA	1,40	1,40 1,40
COLETOR / TRECHOS	1-1	1-2
COMP / DIAM	3,50-400	4,00-400
DECLIVIDADE	0,02	0,02
COMP ACUMUL	4,00	8,00

Nº BL	BL3	BL4
COTA DE TERRENO	290,00	290,00 289,00
COTA DO COLETOR	288,60	288,60 288,44
ALTURA	1,40	1,40 1,40
COLETOR / TRECHOS	1-1	1-2
COMP / DIAM	3,50-400	4,00-400
DECLIVIDADE	0,02	0,02
COMP ACUMUL	4,00	8,00

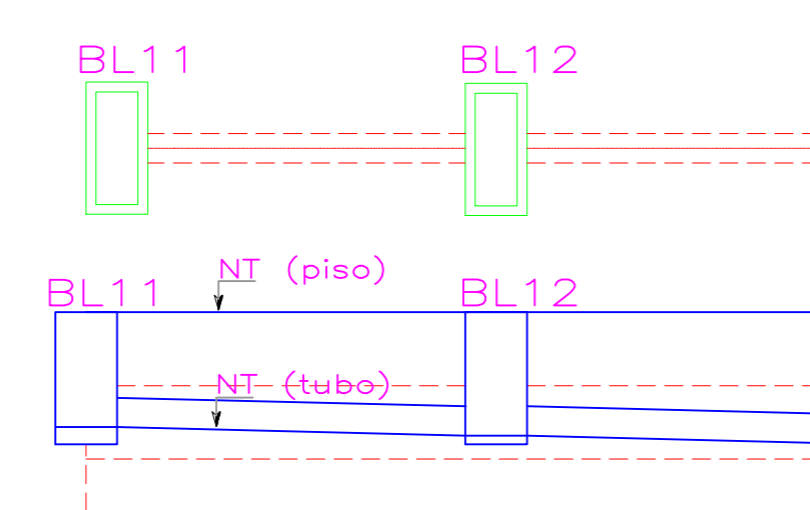
Nº BL	BL5	BL6
COTA DE TERRENO	286,00	286,00 285,00
COTA DO COLETOR	284,60	284,60 284,44
ALTURA	1,40	1,40 1,40
COLETOR / TRECHOS	1-1	1-2
COMP / DIAM	3,50-400	4,00-400
DECLIVIDADE	0,02	0,02
COMP ACUMUL	4,00	8,00



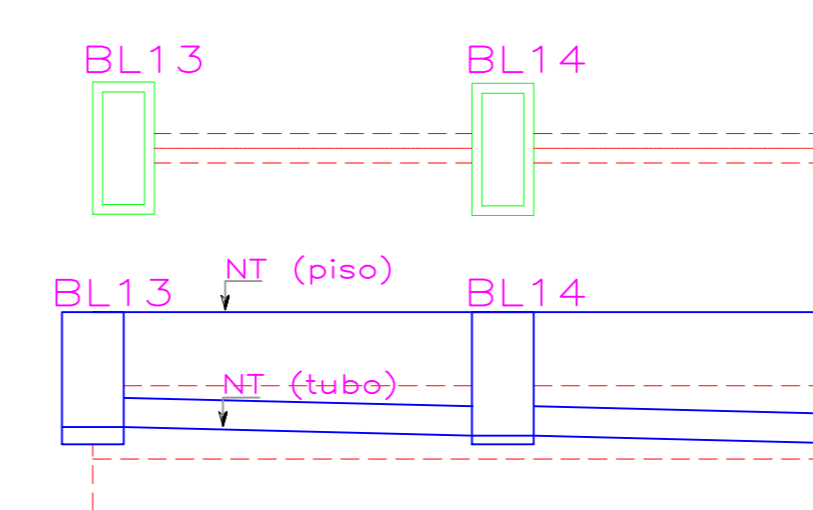
Nº BL	BL7	BL8
COTA DE TERRENO	283,00	283,00 282,00
COTA DO COLETOR	281,60	281,60 281,44
ALTURA	1,40	1,40 1,40
COLETOR / TRECHOS	1-1	1-2
COMP / DIAM	3,50-400	4,00-400
DECLIVIDADE	0,02	0,02
COMP ACUMUL	4,00	8,00



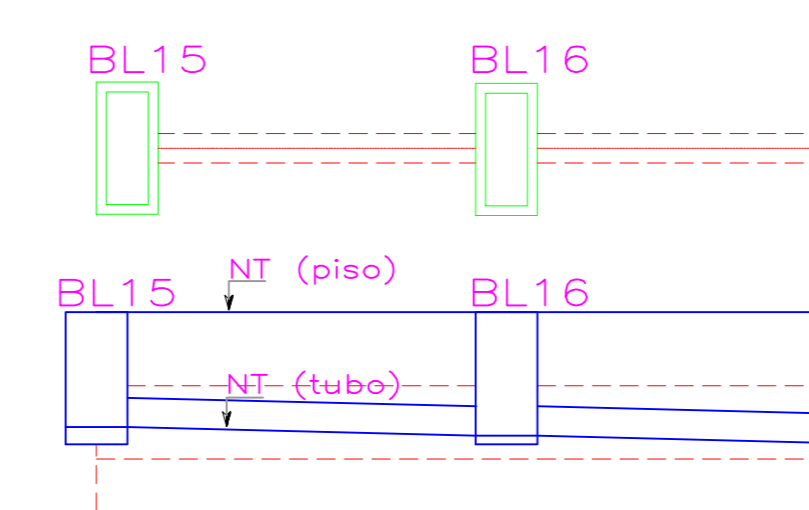
Nº BL	BL9	BL10
COTA DE TERRENO	277,00	277,00 276,00
COTA DO COLETOR	275,60	275,60 275,44
ALTURA	1,40	1,40 1,40
COLETOR / TRECHOS	1-1	1-2
COMP / DIAM	3,50-400	4,00-400
DECLIVIDADE	0,02	0,02
COMP ACUMUL	4,00	8,00



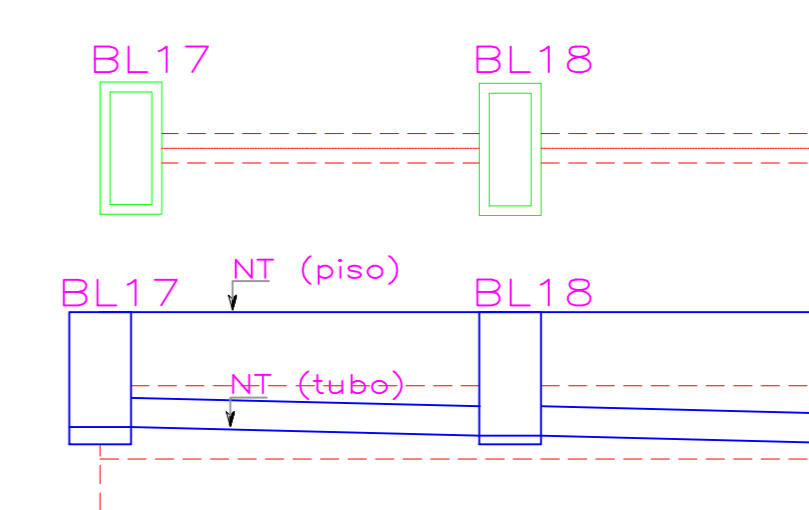
Nº BL	BL11	BL12
COTA DE TERRENO	273,00	273,00 272,00
COTA DO COLETOR	271,60	271,60 271,44
ALTURA	1,40	1,40 1,40
COLETOR / TRECHOS	1-1	1-2
COMP / DIAM	3,50-400	4,00-400
DECLIVIDADE	0,02	0,02
COMP ACUMUL	4,00	8,00



Nº BL	BL13	BL14
COTA DE TERRENO	269,00	269,00 268,00
COTA DO COLETOR	267,60	267,60 267,44
ALTURA	1,40	1,40 1,40
COLETOR / TRECHOS	1-1	1-2
COMP / DIAM	3,50-400	4,00-400
DECLIVIDADE	0,02	0,02
COMP ACUMUL	4,00	8,00



Nº BL	BL15	BL16
COTA DE TERRENO	264,00	264,00 263,00
COTA DO COLETOR	262,60	262,60 262,44
ALTURA	1,40	1,40 1,40
COLETOR / TRECHOS	1-1	1-2
COMP / DIAM	3,50-400	4,00-400
DECLIVIDADE	0,02	0,02
COMP ACUMUL	4,00	8,00



Nº BL	BL17	BL18
COTA DE TERRENO	261,00	261,00 260,00
COTA DO COLETOR	259,60	259,60 259,44
ALTURA	1,40	1,40 1,40
COLETOR / TRECHOS	1-1	1-2
COMP / DIAM	3,50-400	4,00-400
DECLIVIDADE	0,02	0,02
COMP ACUMUL	4,00	8,00

NOTA TÉCNICA:
 INFORMAMOS QUE A BASE EXISTENTE DO TRECHO DA VIA A SER PAVIMENTADA ENCONTRA-SE EM CONDIÇÕES ESTRUTURAIS ADEQUADAS, NÃO SENDO NECESSÁRIO A EXECUÇÃO DE REFORÇO.

ProSen Projetos & Serviços de Engenharia Ltda.
Prefeitura Municipal Santa Cruz do Escalvado
 ESTADO DE MINAS GERAIS
 Administração 2021-2024

Pavimentação em Estradas Vicinais do Município.

Art.ºn.º MG20223212646
 Esg. Civil WILSON DIAS DA FONSECA JR.
 Esg. Civil GILMAR DE PAULA LIMA

10/07/2023
 Agosto / 2023
 61.924 / D
 697.293.526-15
 Indicações

Detalhes Diversos
 Trecho de estrada vicinal na Comunidade de Porto Plicida
 CONTRATO DE REPASSE 08/053/14 / 2023

02/02