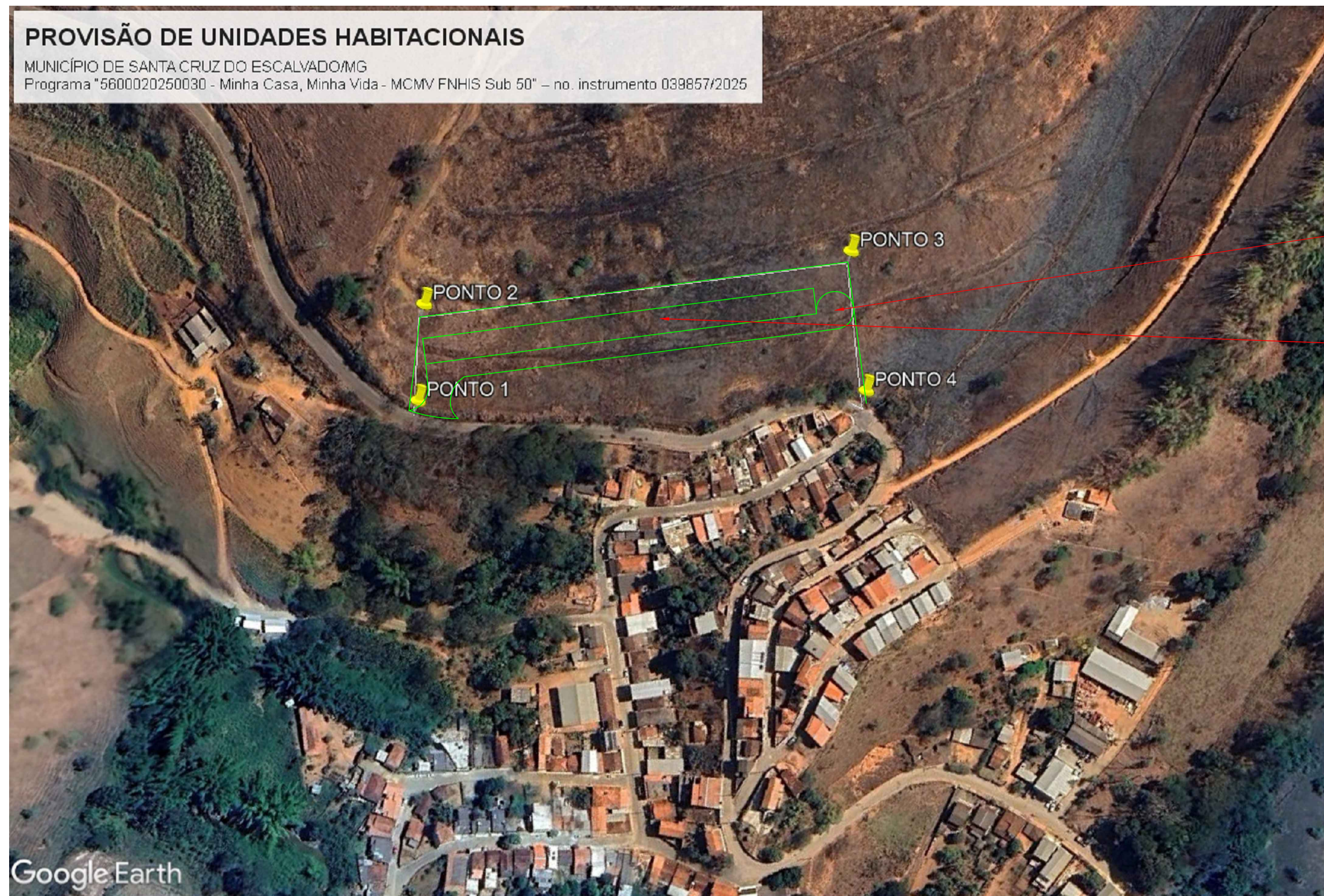


PROVISÃO DE UNIDADES HABITACIONAIS

MUNICÍPIO DE SANTA CRUZ DO ESCALVADO/MG
 Programa "5600020250030 - Minha Casa, Minha Vida - MCMV FNHIS Sub 50" - no. instrumento 039857/2025




RUA "A" (a pavimentar)

ÁREA DESTINADA AOS LOTES DAS UNIDADES HABITACIONAIS

Google Earth

LOCALIZAÇÃO SEM ESCALA

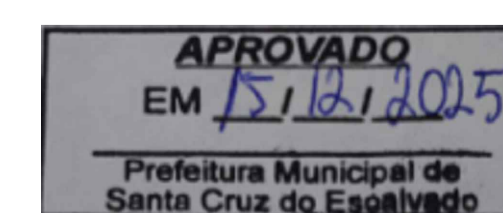


DELIMITAÇÃO DA ÁREA DE IMPLANTAÇÃO DO EMPREENDIMENTO

Google Earth

Local de implantação

	LATITUDE	LONGITUDE
PONTO 1	-20.236947°	-42.824587°
PONTO 2	-20.236584°	-42.824823°
PONTO 3	-20.235161°	-42.823377°
PONTO 4	-20.235586°	-42.822896°



 Projetos & Serviços de Engenharia Ltda.	
 Prefeitura Municipal Santa Cruz do Escalvado ESTADO DE MINAS GERAIS Administração 2025-2028	
OBJETO	NO. OPERAÇÃO
PROVISÃO DE UNIDADES HABITACIONAIS NO MUNICÍPIO DE SANTA CRUZ DO ESCALVADO/MG	039857/2025
RESPONSÁVEL TÉCNICO PELO PROJETO	DATA
Eng. Civil WILSON DIAS DA FONSECA JR.	DEZ / 25
PREFEITO MUNICIPAL	ÁREA
GILMAR DE PAULA LIMA	61.924 / D
	CPF
	697.293.526-15
CONTÉM	ESCALA
PLANTA DE LOCALIZAÇÃO DO EMPREENDIMENTO	Indicadas
LOCALIZAÇÃO	FOLHA
BAIRRO SANTO ANTÔNIO	01/01
RECURSOS FEDERAIS	